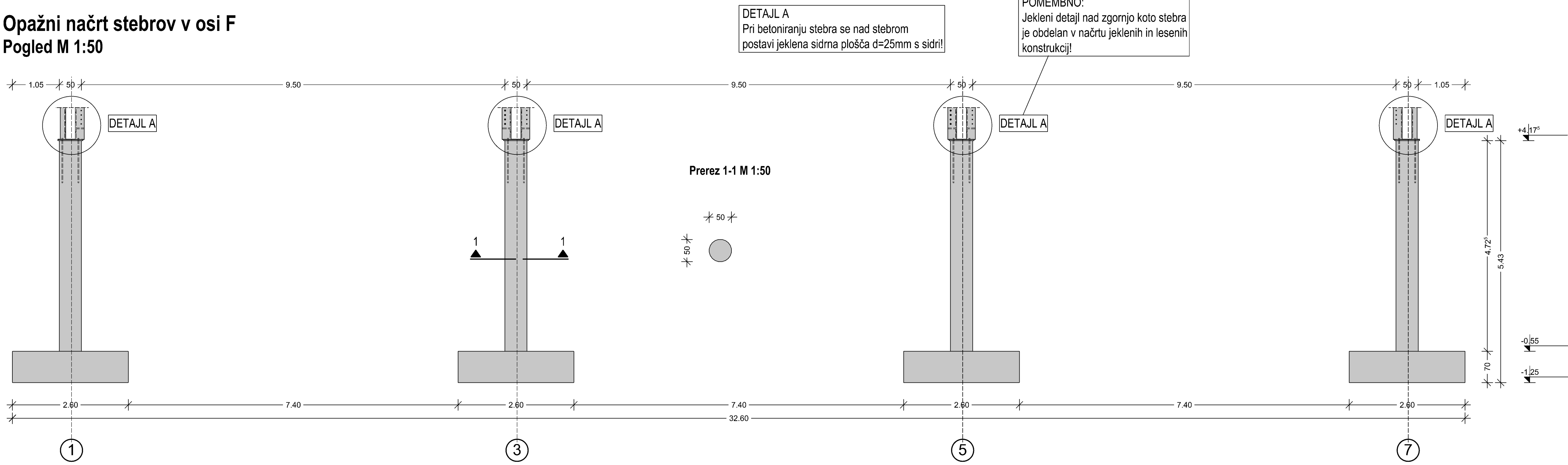
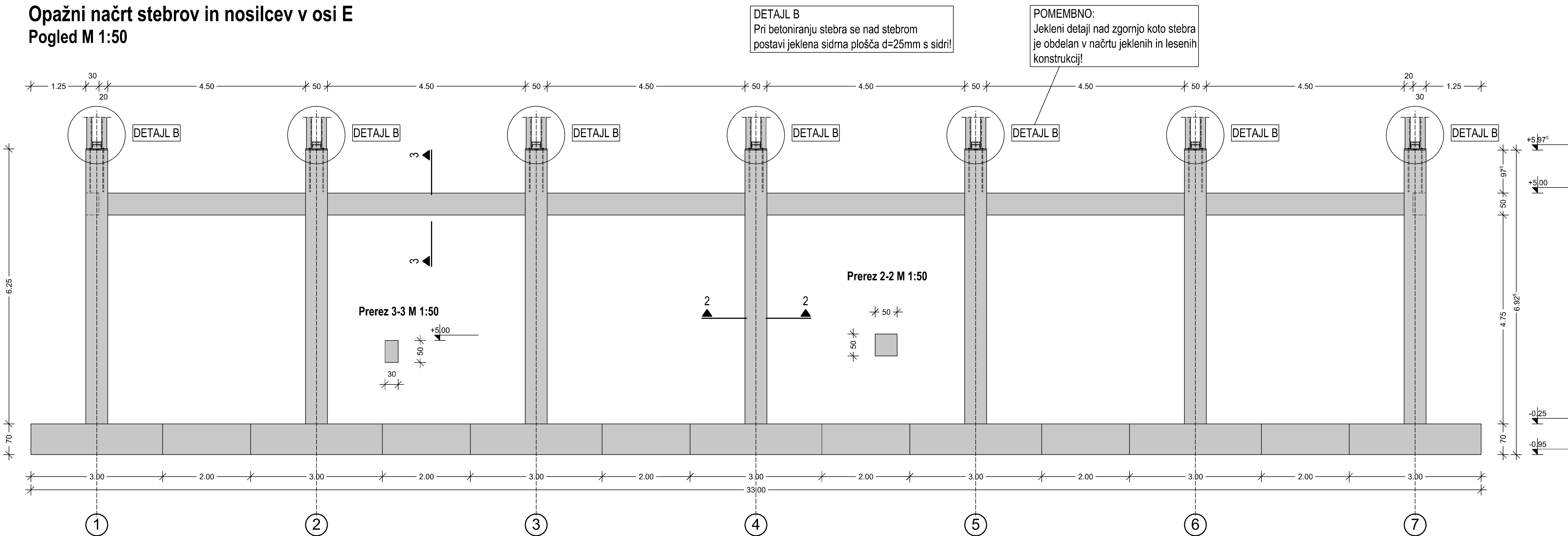


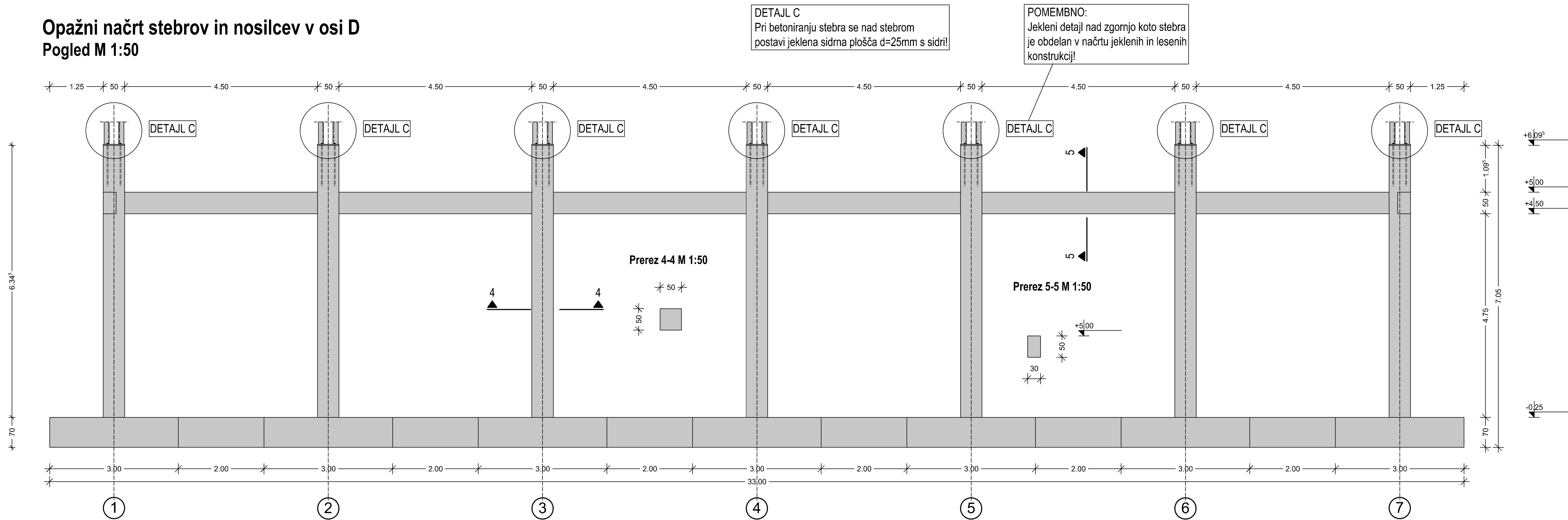
Opažni načrt stebrov v osi F
Pogled M 1:50



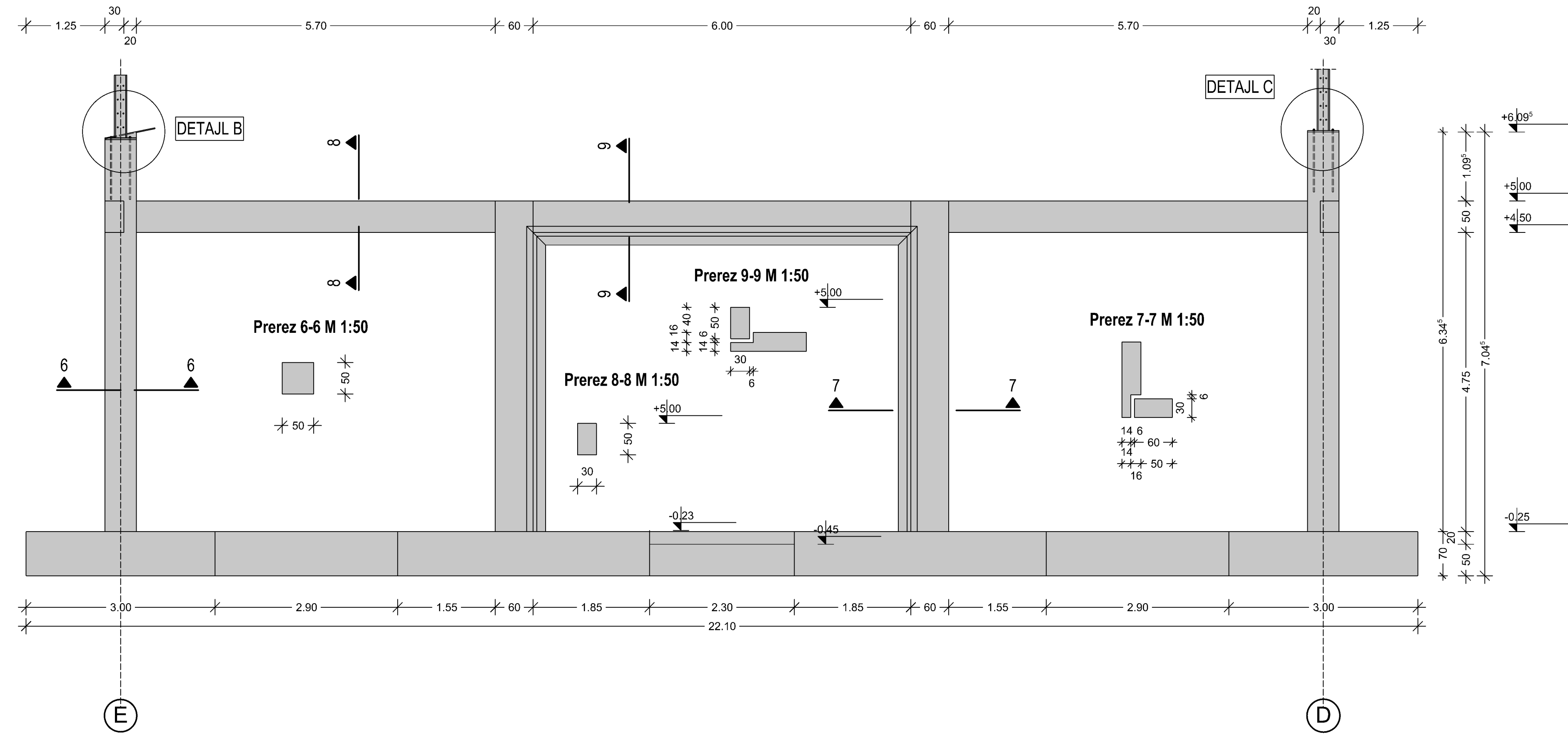
Opažni načrt stebrov in nosilcev v osi E
Pogled M 1:50



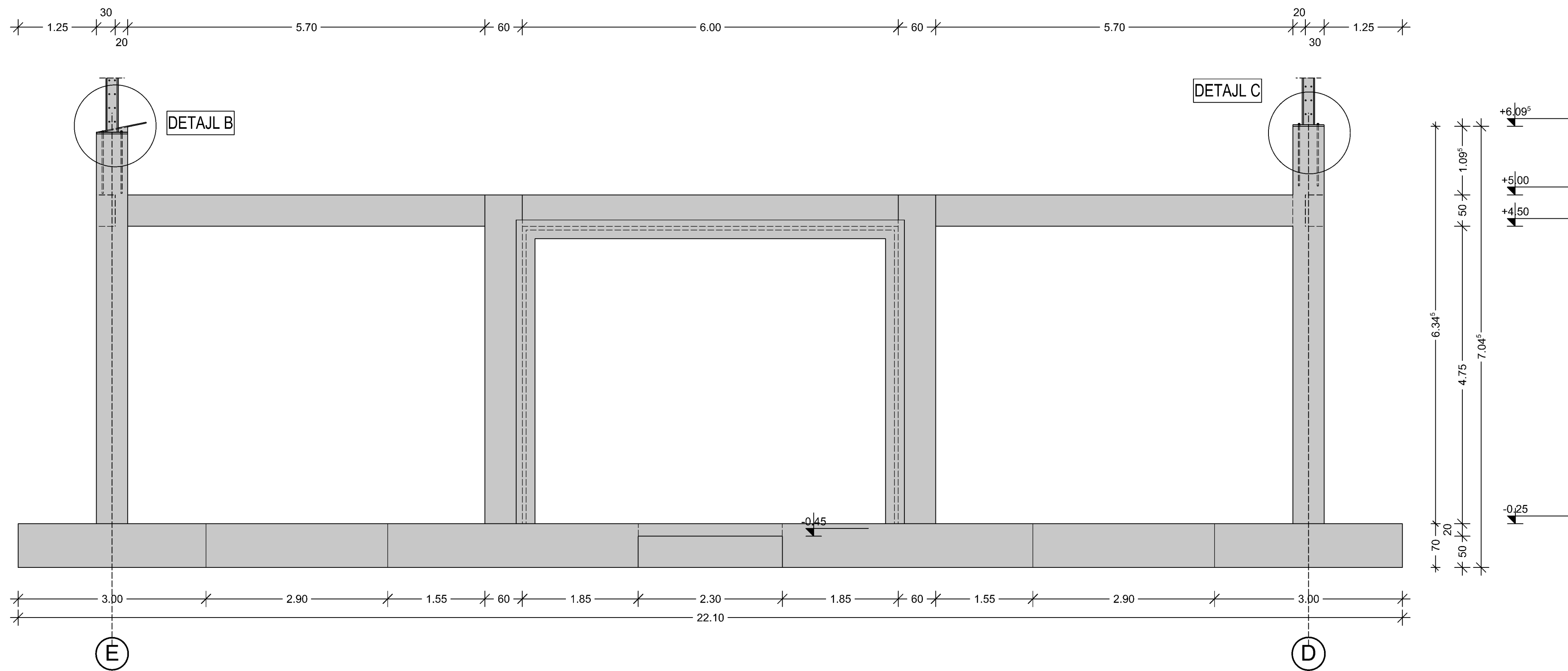
Opažni načrt stebrov in nosilcev v osi D
Pogled M 1:50



Opažni načrt stebrov in nosilcev v osi 1
Pogled M 1:50




Opažni načrt stebrov in nosilcev v osi 7
Pogled M 1:50



POMEMBNO:
Ob izkopu gradbene jame, mora temeljna tla obvezno pregledati odgovorni geomehnik. Vsa dela se morajo izvajati ob ustreznem geotehničnem nadzoru, ki bo v primeru odstopanja od projektnih parametrov podal ustrezna navodila.

OPOMBE:
1) Ta načrt je parovno gledati skupaj z načrti arhitekture ter drugih načrtov.
2) Vse dimenzije in pozicije prejetih konstrukcijskih elementov preveriti tudi v načrtih arhitekture in drugih načrtov; vsako odstopanje velja od 20x20 je potrebno predhodno uskladiti z projektantom oz. pooblaščenim inženirjem gradbeništva.

OPAŽNI NAČRT
Stebri in nosilci

		Podjetje za projektiranje in IT rešitve v gradbeništvu Primož Katernik s.p.	
Številka načrta		29/2018	
Investitorja		OBČINA MEHVODE, Cesta Komandanta Staneta 12, 1215 Mehovde PROSTOVOLJNO GASILSKO DRUŠTVO ZGOŠNJE PIRNICE Zgornje Pirnice 52a, 1215 Mehovde	
Objekt		GASILSKI DOM PIRNICE	
Mesto gradnje		PIZ	
Vrsta proj. dokument.		PZI	
Vrsta načrta		Gradbene konstrukcije	
Odgovorni vodja projekta		Ident. št.	Podpis
Robert Robas, u.d.l.a.		ZAPS A-1277	
Pooblaščen inženir		Ident. št.	Podpis
Primož Katernik, u.d.l.g.		125 G-2064	
Projektant / izdelavec			
Št. mape	Št. lista	Datum	Merilo
2	07	November 2019	1:50
		Načrt	Opažni načrt stebrov in nosilcev
Vsi načrti in podatki so intelektualna lastnina podjetja GR-SOFT in s tem avtorsko zaščiteni. Vsa uporaba namnoževanja, preiskava ali posredovanje tretji osebi brez pismene odobritve odgovornega projektanta ni dovoljena.			

